

CIRCUITS PATRIMONIAUX

à vélo



Entre montagne et rivière

CIRCUIT PATRIMONIAL : LE PIÉMONT DU MASSIF DES BAUGES

Ce circuit créateur d'émotions, suspendu entre montagne et rivière, nous guide entre le vignoble et l'histoire.

Sur les contreforts des Bauges cet espace entre ciel et terre ne manque ni de soleil, ni d'eau, ni de vin. Toute une histoire !!!



ENVIRONNEMENT • SÉCURITÉ • MATÉRIEL

NE RIEN JETER DANS LA NATURE, RESPECTER LE CODE DE LA ROUTE, RESTER VIGILANT DANS LES LIEUX POTENTIELLEMENT DANGEREUX (TRAVERSÉE DE ROUTE DÉPARTEMENTALE, VIRAGE SANS VISIBILITÉ), PORTER UN VÊTEMENT VISIBLE (GILET DE SÉCURITÉ) ET CASQUE, S'ASSURER DU BON ÉTAT DE VOTRE VÉLO ET VÉRIFIER VOTRE MATÉRIEL DE DÉPANNAGE (FREINS, PNEUS, TROUSSE DE RÉPARATION...) SANS OUBLIER LA GOURDE.

PAS DE BALISAGE SUR SITE.

LE VIGNOBLE

Ici nous retrouvons des sols composés des éboulis calcaires qui en tombant des montagnes forment ce terroir si propice aux vins blancs. Nous trouvons également des veines d'argile comme sur le secteur d'Arbin reconnu pour ses vins rouges.

Ici, la vigne produit très bien et depuis très longtemps. Des auteurs tels que Pline et Columelle en font déjà état au 1^{er} siècle avant J.C. Depuis et jusqu'à notre époque contemporaine, ce fut la création puis, après les ravages du phylloxéra, la renaissance du vignoble savoyard par la mise en valeur des procédés de culture, la quête de la qualité. Ce terroir historique est donc un espace représentant la conjonction d'un sol, d'un climat donnant ainsi un caractère unique au raisin récolté et aussi du travail des vignerons gardiens du temple.



LE VIGNOBLE D'ARBIN © L. MADELON



Que signifient les acronymes AOC/AOP ?

L'AOC (Appellation d'Origine Contrôlée) protège le produit sur le territoire français. Elle constitue une étape dans l'obtention du label européen.

L'AOP (Appellation d'Origine Protégée) garantit que le produit a été transformé et élaboré dans une zone géographique déterminée. Le label AOP est un signe européen. Il protège le nom du produit dans toute l'Union européenne (UE).

À noter que le logo AOC ne peut plus figurer sur les produits qui ont été enregistrés comme AOP, à l'exception des vins.

Au pied des coteaux coule l'Isère, jadis torrent impétueux, vif, vigoureux, fruit de la fonte des glaciers arrachant tout sur son passage. Au cours de milliers d'années quantité d'alluvions formèrent une vallée à fond plat propice aux blaches, bois tendres et broussailles, et dans lesquelles on retrouve au gré des recherches archéologiques là des bains romains, ici une pierre gravée, plus loin des chênes fossilisés.



Où l'Isère prend-elle sa source ?

L'Isère prend sa source au glacier des Sources de l'Isère, ou glacier de la Galise en Tarentaise. L'Isère traverse 3 départements la Savoie, l'Isère, la Drôme, passe entre le massif de la Chartreuse, la chaîne de Belledonne, longe le massif du Vercors et conflue vers le Rhône au pied du Vivarais au-dessus de Bourg-Lès-Valences à la Roche-de-Glun, sa longueur est de 286,1 km.



LIEU DE DÉPART > MONTMÉLIAN

Centre administratif communal, Place Albert Serraz du nom du maire (1947-1977) et conseiller général (1949-1973).

1 Montmélian

Montmélian, est placée au carrefour de la Combe de Savoie, du Grésivaudan et de la Cluse de Chambéry. Déjà à l'époque antique, la voie romaine longeait les coteaux le long de la rivière Isère et passait à hauteur de Montmélian en direction de Lemencum (Chambéry). Le croisement des voies de communication explique son implantation et le développement très ancien d'une place fortifiée. Avec un emplacement aussi stratégique, elle subit plusieurs sièges savoyards, français, espagnols. La cité au pied du fort est enserrée dans ses remparts du moyen âge. Une visite s'impose.



PLACE ALBERT SERRAZ

INFOS PRATIQUES

Rejoindre l'avenue Louis Merlin, tourner à droite, puis au premier rond-point, prendre la 5^{ème} sortie Rue Louis Armand et continuer sur 850 mètres, Prendre à gauche D201 - Grande Rue vous entrez dans Arbin.

Flashez ou cliquez



2 Arbin

Le nom d'Arbin viendrait d'Albinus, sous-procureur de Lusitanie, province romaine impériale fondée sous le principat d'Auguste. Elle couvrait la plus grande partie de l'actuel Portugal.

Arbin était un hameau faisant partie de Montmélian jusqu'au 18^{ème} siècle, il se nommait « Pagus arbinensis ». Ils ont été séparés administrativement en 1779. Cependant Arbin n'a fait que croître en renommée, malgré le fléau du phylloxéra, qui valut l'érection par les paroissiens en 1889 de la statue de Notre-Dame-des-Vignes, protectrice du vignoble. Cette renommée, Arbin la doit surtout à son cépage typique la Mondeuse. L'AOC a été créée en 1973.

A droite, à l'entrée du village, sur un monticule, se trouve l'église Saint-Nicolas d'Arbin du 19^{ème} siècle.



NOTRE-DAME-DES-VIGNES



LE SAVIEZ-VOUS?

A l'église Saint-Nicolas vous trouverez, adossé au mur, un sarcophage monolithique romain, peut-être celui du créateur d'Arbin, Albinus et surtout à l'intérieur la piété du 15^{ème} siècle et la vierge à l'enfant du 16^{ème} siècle.

En face de vous, au sommet des « Rochettes » le soleil scintille sur Le christ en Croix, œuvre du sculpteur **Livio Benedetti**.

Flashez ou cliquez



INFOS PRATIQUES

Traverser Arbin. Route de Cruet D201. Continuer sur la D20 puis Route de la Carrière.

3 Cruet


Comme souvent dans la vallée, les vignes de Cruet sont cultivées depuis la période romaine. En 1730, on peut affirmer que les ecclésiastiques possèdent la première superficie de vignobles, 68% de leurs terres sont en vignes. Et qu'à cette date c'était le deuxième vignoble du territoire après Chignin. Lors du bouleversement social du vignoble amorcé par la révolution et par l'épidémie du phylloxéra, l'émiettement des grands domaines fut entrepris. Ainsi, les terres trouvèrent de nouveaux propriétaires qui ont cultivé la vigne tout en conservant leur métier d'éleveur. La production reprit dès 1893. L'AOC fut reconnue en 1973.

Son cépage d'exception est la Jacquère. Il donne des vins blancs minéraux, de robe pâle, frais, qui accompagnent nos plats savoyards.



Qu'est-ce qu'un cépage ?

Le cépage correspond au type de plant utilisé pour faire le vin. Chaque variété de cépage est différente au niveau du feuillage et de ses grains. Ces derniers peuvent avoir des tailles, des couleurs spécifiques et bien sûr des arômes qui leur sont propres.



INFOS PRATIQUES

Continuer sur D201 au hameau la Baraterie.

LE DOMAINE DU CHÂTEAU DE LA RIVE
AVEC AU FOND LE GRAND ARC (2484 M)



LE SAVIEZ-VOUS ?

Les rénovations du château de La Rive ont fait apparaître des peintures médiévales profanes qui seraient une illustration du Roman de Girard de Vienne, chanson de geste du 12^e siècle attribuée au trouvère Bertrand de Bar-sur-Aube. Elle daterait de 1307. Les fresques sont exposées comme pièces maîtresses au Musée savoisien de Chambéry.

INFOS PRATIQUES

Continuer Rue du Mont Charvet. D201, poursuivre jusqu'à Saint-Jean-de-La-Porte.

4 Château Saint-Philippe

A l'origine ce prieuré était nommé Saint-Ours. La reine Ermengarde, épouse de Rodolphe III de Bourgogne, céda la propriété aux moines bénédictins en 1032.



Flashez
ou cliquez



5 Saint-Jean-de-la-Porte

INFOS PRATIQUES

Du parking de la Mairie : partent de nombreux sentiers de randonnées accessibles à tous, ils vous permettront de mieux connaître ce village typique.
Selon vos capacités vous pourrez monter à pied au mont Charvet 1572 m, au col du Marocaz 958 m, le col de la Sciaz 1338 m.

Les vins de Saint-Jean-de-la-Porte, sont aussi très appréciés dès le 11^e siècle. Au 13^e siècle et 14^e siècle, ces vins ont eu le privilège d'être le breuvage des évêques et comtes de Savoie, à Chambéry comme à Turin. C'étaient les vins les plus chers sur la place du marché et cités en haut lieu Chambérien comme « les plus exquis de la Savoie », succès jamais démenti durant les siècles suivants !!!

Le vignoble de Saint-Jean-de-la-Porte s'étendait sur l'ensemble du coteau, même aux endroits les plus abrupts mais exposés sud et abrités du vent. Au 18^e siècle, le vignoble appartenait à quelques propriétaires extérieurs à la commune tels que les Hospices de Chambéry.

Le Gamay, **cépage rouge à jus blanc, produit des vins fins et fruités.**

En 1973, le cru Mondeuse de Saint-Jean-de-la-Porte est officialisé.


En 1988, grâce à la relance opérée par la cave de Cruet, le cru de Saint-Jean-de-la-Porte progresse en quantité. Après plusieurs reconnaissances au fil des années, la superficie du vignoble s'agrandit tout en gardant sa notoriété.

Source : St Jean de la Porte.fr



Nommez quelques types de cépages (variété de plant de vigne cultivé).

- Pour les vins blancs : Jacquère, Roussanne, Chasselas, Altesse.
- Pour les vins rouges : Persan, Mondeuse, Gamay, Pinot



Quand a été posée la croix au sommet (2040m) de l'Arclusaz ?

- 1938 : la première à 2040 m d'altitude
- 1974 : elle est remplacée par une croix faite en tuyaux recouverts de tôles galvanisées
- 1988 : la croix actuelle est mise en place par hélicoptère

INFOS PRATIQUES

Continuez en direction de Saint-Pierre-d'Albigny, D201 prendre la route du bourg d'Evescal.

6 Le Bourg Evescal de Saint-Jean-de-la-Porte

Ce village a attiré nombre de notables Chambériens, ce qui a contribué à la construction de châteaux et de résidences. Deux chemins sur la gauche vous amèneront vers les emplacements de ce qui fut les châteaux Lourdens, Saint-Réal, la Palud.

Sur le fronton sud du château de Lourdens, ancienne exploitation agricole des Chartreux d'Aillons, se trouve le plus ancien cadran solaire (semble-t-il) de la Savoie.



Sur votre droite une vue remarquable sur les massifs du Grand-Arc, des Hurtières, de la Lauzière, des Sept-Laux et de Belledonne.

Si les coteaux sont propices à un vignoble de qualité, les cultures de maïs et de céréales occupent la plaine très fertile.



*Qu'est-ce que
le ban
des vendanges ?*

Emmanuel-Philibert de Savoie (1528-1580), instaure en 1559 une première réglementation des vignobles en créant le ban des vendanges : l'autorisation administrative de commencer la récolte du raisin suivant la nature des cépages. (Si on contrevenait aux directives, on s'exposait à une amende, voire à la confiscation de la récolte).

7 Saint-Pierre-d'Albigny

Saint-Pierre-d'Albigny situé au carrefour Tarentaise, Maurienne, Bauges. Porte d'accès au parc régional des Bauges, installé sur le versant ensoleillé de la Combe de Savoie ce gros bourg médiéval s'est transformé en petite ville avec commerces de proximité, et vie associative dynamique. Elle est entourée de vignes et de terres agricoles, son tissu industriel est important. Une visite pédestre permet d'apprécier l'histoire de cette petite ville (le Caveau des Augustins, son Orgue réputé, mais également la Forge des Allues ou encore le château de Miolans - départ de nombreuses randonnées et base de loisirs du lac de Carouge) située sous l'Arclusaz (2041 m).

Flashez
ou cliquez



8 Le Château de Miolans



© FLORIAN PEPPELIN

Un château au pied de l'Arclusaz à 550 m d'altitude. Il domine les entrées des vallées de la Tarentaise et de la Maurienne.

Impressionnant sur son éperon rocheux, il est un exemple de fortification de la fin du Moyen Âge. Ses propriétaires de noblesse savoyarde possèdent des terres en Combe de Savoie, les Bauges la Maurienne et le Dauphiné.

Flashez
ou cliquez



Vous continuez D201 route de Saint-Pierre en direction de Fréterive.

9 Fréterive

La commune de Fréterive est située au croisement des grandes vallées alpines et sur l'axe principal de communication avec l'Italie.

Du temps de la Voie Romaine elle aurait vu, nous dit-on, passer César et ses cinq légions romaines, les envahisseurs du haut Moyen Age, les armées des Rois et Empereurs de France. Les Espagnols entre 1742 et 1749, les Autrichiens ont à leur tour campé à Fréterive plusieurs mois en 1815, bloquant ainsi l'accès de la Combe de Savoie et contrôlant la traversée de l'Isère vers la Maurienne et l'Italie.



CIPPE ROMAIN

Flashez ou cliquez



Hors batailles et guerres ce charmant village foisonnait de moulins à eau, forge, fouloir, battoir, soierie ; l'agriculture, céréales, chanvre, tabac et l'élevage de caprins, ovins, bovins étaient prospères, la vigne bien implantée sur les coteaux au soleil. Les carrières de lauzes et de marbre étaient exploitées sur la commune, de nombreuses charbonnières produisaient du charbon de bois revendu soit aux moines de Lourdens en Bauges pour la fabrication du minerai de fer, soit aux forges de la vallée. Des magnaneries signalées dès le 16^e siècle.

De tout ce passé industriel il ne subsiste plus que l'allée des mûriers, le barrage et la grande roue de la soierie et la forge, les moulins sont tombés en ruine ou ont été transformés en maisons d'habitation. Mais **Fréterive est devenu le berceau de la Pépinière viticole**. Au cours du 20^e siècle, c'est le développement de la production du plant de vigne. Dans les années 1970 toutes les familles font du plant (Maurice Messiez, historien du vignoble savoyard).



Quelles sont les 2 principales méthodes pour multiplier la vigne ?

- Le marcottage
- Le bouturage



Eugène Perrier Baron de la Bathie (1825-1916) botaniste est partisan de greffer la partie aérienne d'un cep français sur un porte greffe, l'appareil racinaire. C'était la solution au phylloxéra, et la méthode de sauvetage des vignes de la région. Cette technique a même donné lieu dans le secteur Fréterive - Saint-Jean-De-La-Porte à un artisanat de la greffe très prospère qui délivrait des pieds de vigne ainsi greffés dans toute la France et à l'étranger. D'un artisanat familial, l'opération manuelle est passée récemment à un stade semi industriel.

Le prieuré de Fréterive

En 1216, une bulle du pape Innocent III mentionne un prieuré fondé à Fréterive par les Bénédictins de l'abbaye de Saint-Michel-de-la-Cluse en Italie, édifiée entre 983 et 987 à une trentaine de kilomètres à l'ouest de Turin. Cette abbaye majestueuse et austère, nommée « la Sacra di San Michele », est placée sur un itinéraire, connu sous le nom de Via Sacra Lango-bardorum, une variante de la Via Francigena, qui la reliait en une ligne droite aux deux autres des trois plus grands monastères dédiés à l'archange saint Michel, objets d'un culte soutenu : le Mont-Saint-Michel en France, et Monte Sant'Angelo à Foggia, dans les Pouilles à l'est de Naples.

Flashez ou cliquez



Cette abbaye de Saint-Michel-de-la-Cluse, a servi de décor en 1986 au film de Jean-Jacques ANNAUD « **Au Nom de la Rose** » adapté du roman éponyme de l'écrivain Umberto ECO, paru en 1980.




Avalanches et glaciers de Fréterive

Ce sont les creuses (issues de l'érosion générée par le ruissellement de l'eau) de Raffoux en amont du Chef-Lieu et de Plan Cruet en amont et à l'est du hameau des Moulins. Ces deux névés ont, périodiquement, jusqu'au début des années 1980, eu la particularité de ne pas fondre entièrement d'une année sur l'autre. Ils étaient alors considérés comme des glaciers et utilisés en tant que carrières de pains de glace au profit des bouchers, pâtisseries, crémiers, aubergistes et restaurateurs des communes voisines qui, soit venaient se servir, soit se faisaient livrer par des habitants de Fréterive qui tiraient quelques profits de ce négoce.

Flashez ou cliquez



NÉVÉ DE PLAN CRUET



AVALANCHE DE PLAN CRUET

LE SAVIEZ-VOUS ?

Après la révolte des canuts à Lyon en 1831, les soyeux délocalisent leur production vers le nord Isère et la Savoie. C'est en 1857 que **Joseph Alphonse Dubettier**, arrière-petit-fils de Jean Joseph le maire de 1794 à 1814, négociant en cocons avec les soyeux de Lyon, décide de créer une soierie à Fréterive. Il construit un bâtiment à la Servaz, le long du « canal des usines » qui alimente alors, en amont, trois moulins, un battoir à chanvre et une forge.

Flashez ou cliquez



LA GRANDE ROUE



LE CHEMIN DES MÛRIERS



Comment appelle-t-on les habitants de Fréterive ?

Les Frétarivot(e)s



Traverser Fréterive, au rond-point prendre à droite, passer sous la voie ferrée et quelques mètres après emprunter à droite la voie cyclable V62 qui vous emmènera à Montmélian.

10 Hameau de Pau

INFOS PRATIQUES

Au retour sur la voie cyclable V62 avant le lac de Carouge se situe, de l'autre côté de la voie ferrée, le hameau de Pau.

Avant l'endiguement, l'Isère et ses tresses se répandent dans la plaine. Du hameau de Pau partaient hier, sans doute, les premiers bacs qui permettaient le transport de matériaux nécessaires aux constructions des thermes romains et du théâtre des Boissons (Châteauneuf).

Flashez ou cliquez



Qu'est-ce qu'un bac à traîlle ?

La traversée de l'Isère se faisait par un bac de type «à traîlle», c'est à dire une barge, retenue par une corde tendue entre les deux rives et dirigée par un gouvernail, qui pouvait transporter plusieurs personnes, du bétail...

11 Le Pont Royal à Chamouset

INFOS PRATIQUES

Vous ne passerez pas sur ce pont.



© FLORIAN PEPELIN

Le pont de Chamouset a été construit de 1846 à 1853. Les pierres proviennent de la carrière de calcaire de Cruet. Etait dite « Royale » la route qui, avant le diguement de l'Isère, reliait Chambéry à Turin, capitale du Piémont Sardaigne, dont la Savoie faisait partie, via Montmélian, La Chavanne, Châteauneuf, Bourgneuf. Cet itinéraire fut délaissé avec l'aménagement, sur les digues de l'Isère, d'une route rectiligne que l'on nomma « Royale », d'où le nom donné au pont qui permettait de quitter la Combe de Savoie à l'aval du confluent Isère-Arc pour gagner la vallée de la Maurienne et l'Italie.

Flashez ou cliquez



LE SAVIEZ-VOUS ?

Il sera partiellement détruit dans la nuit du 25 au 26 août 1944 par les troupes allemandes pour protéger leur retraite vers l'Italie. Sa reconstruction sera achevée en octobre 1947.

RETOUR MONTMÉLIAN

INFOS PRATIQUES

Continuer la piste cyclable V62 jusqu'à Montmélian, point de départ.

Partagez votre retour d'expérience

