

Plan Local d'Urbanisme



5-7 Etude de risques du Bondeloge

Projet arrêté par le conseil municipal le :

Projet approuvé par le conseil municipal le :


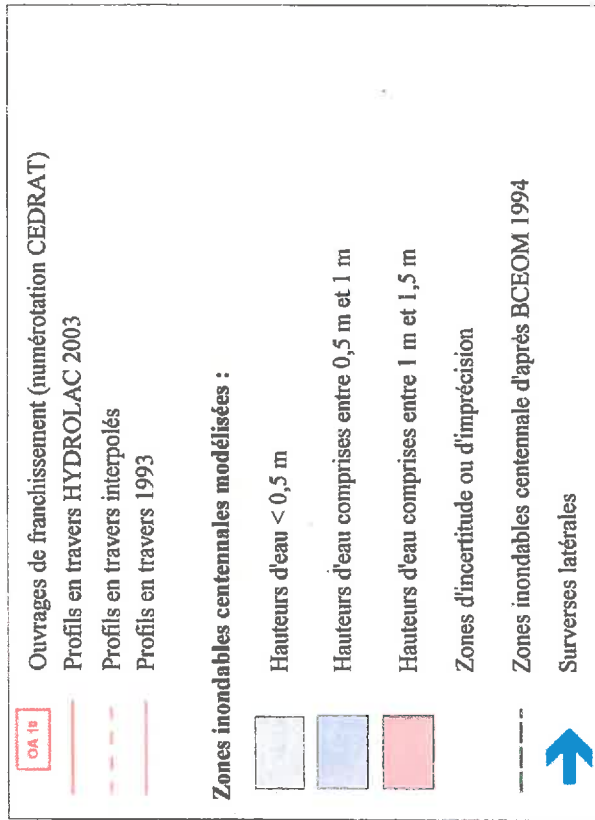
SYNDICAT DU BON DE LOGE

ETUDE RELATIVE AU RISQUE D'INONDATION SUR LE BASSIN DU BONDELOGE

PLAN N° 5 : ZONES INONDABLES CENTENNALES

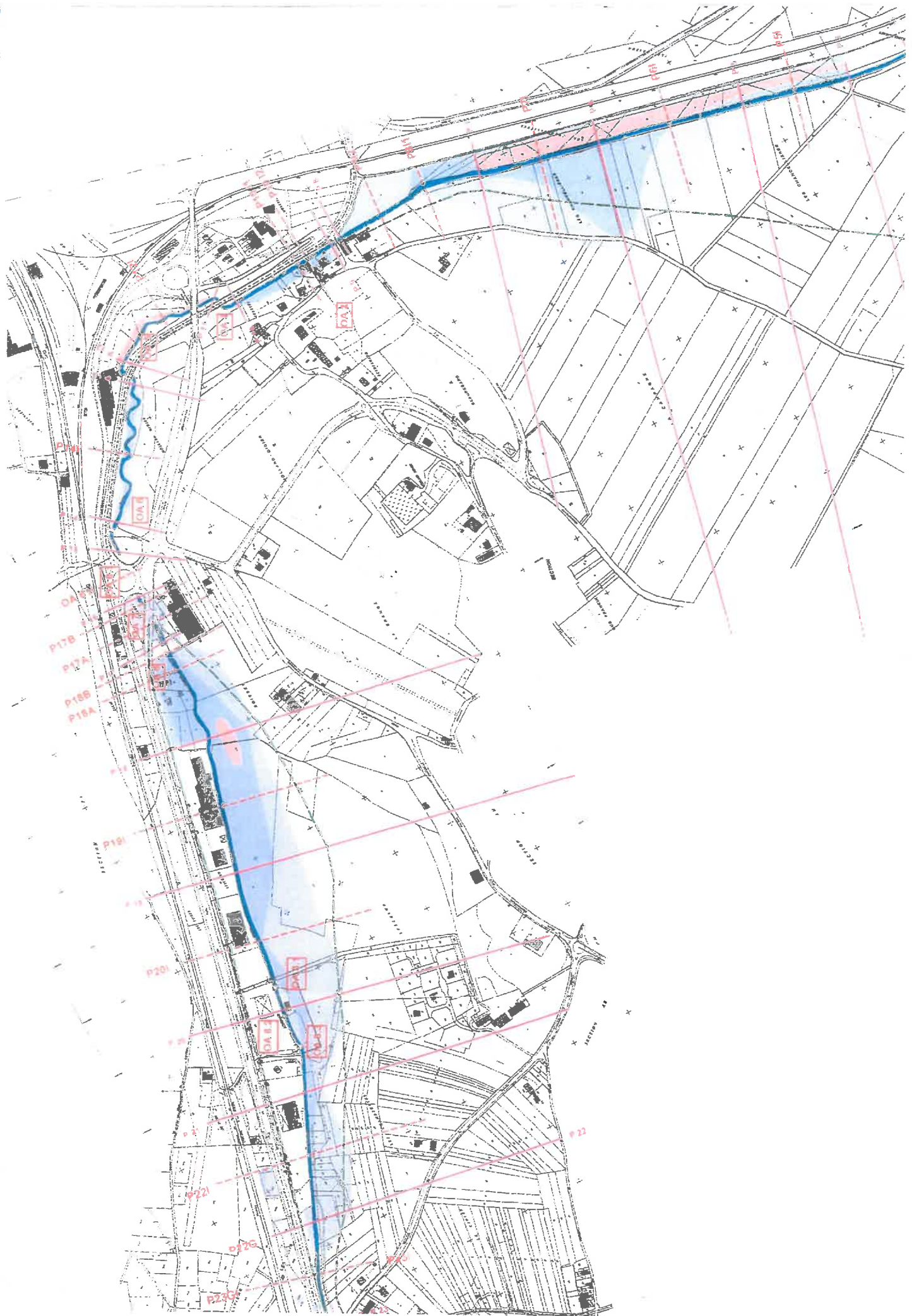
BON DE LOGE AVAL (ENTRE A41 ET L'ISERE)

ECHELLE : 1 / 5000



HYDROLAC

MARS 2004



SYNDICAT DU BON DE LOGE



ETUDE RELATIVE AU RISQUE D'INONDATION SUR LE BASSIN DU BONDELOGE

PLAN N° 7 : ZONES INONDABLES CENTENNALES

BON DE LOGE AVAL (ENTRE A41 ET L'ISERE)

CARTE DE L'ALEA

ECHELLE : 1 / 5000



HYDROLAC

MARS 2004

